

OPĆINA KOPRIVNIČKI IVANEC

II. IZMJENE I DOPUNE

PROSTORNOG PLANA UREĐENJA

3. UVJETI ZA KORIŠTENJE, UREĐENJE I ZAŠTITU

Županija:	Koprivničko-križevačka
Općina:	Koprivnički Ivanec
Naziv prostornog plana: II. IZMJENE I DOPUNE PROSTORNOG PLANA UREĐENJA OPĆINE KOPRIVNIČKI IVANEC	
Naziv kartografskog prikaza: UVJETI ZA KORIŠTENJE, UREĐENJE I ZAŠTITU PROSTORA	
Broj kartografskog prikaza: 3.	Mjerilo kartografskog prikaza: 1: 25 000
Program mjera za unapređenje stanja u prostoru "Službeni glasnik Koprivničko-križevačke županije" broj 14/05.	Odluka predstavničkog tijela o donošenju plana: "Službeni glasnik Koprivničko-križevačke županije" broj 4/09.
Javna rasprava (datum objave): Večernji list (08.09.2008.) Glas Podravine (05.09.2008.)	Javni uvid održan: Od 15.09. do 30.09. 2008.
Pečat tijela odgovornog za provođenje javne rasprave:	Odgovorna osoba za provođenje javne rasprave: Zlatko Filipović, dipl.inž.arh. (ime, prezime i potpis)
Suglasnost na plan prema članku 98. Zakona o prostornom uređenju i gradnji ("Narodne novine" broj 76/07): KLASA: 350-02/09-01/4, URBROJ: 2137/1-06-09-2 od 26. veljače 2009. godine	
Pravna osoba/tijelo koje je izradilo plan: ZAVOD ZA PROSTORNO UREĐENJE KOPRIVNIČKO-KRIŽEVAČKE ŽUPANIJE	
Pečat pravne osobe/tijela koje je izradilo plan:	Odgovorna osoba: Zlatko Filipović, dipl.inž.arh. (ime, prezime i potpis)
Koordinator plana: Zlatko Filipović, dipl.inž.arh.	
Stručni tim u izradi plana:	
1. mr. sc. Mladen Matica	4. Blaženka Lukšić, dipl.inž.arh.
2. Jelena Kovač, dipl. inž. građ.	Vanjski suradnici:
3. Snježana Marković Sirovec, dipl.inž.arh.	5. Zdravko Lovreković, dipl.iu.
	6. Marjan Štimac, dipl.oec.
Pečat predstavničkog tijela:	Predsjednik predstavničkog tijela: Vladimir Fijok (ime, prezime i potpis)
Istovjetnost ovog prostornog plana s izvornikom ovjerava:	Pečat nadležnog tijela: (ime, prezime i potpis)

TUMAČ PLANSKOG ZNAKOVLJA




POSTOJEĆE/PLANIRANO
GRANICE

POJEDINAČNA KULTURNA DOBRA I NJIHOVI SKLOPOVI ZAŠTITA



EVIDENCIJA/
PRIVREMENA Z.

-  CIVILNA GRAĐEVINA JAVNE NAMJENE
-  SAKRALNA GRAĐEVINA
-  URBANA OPREMA NASELJA
-  ARHEOLOŠKI LOKALITETI
-  POVIJESNA NASELJA
-  POVIJESNO MEMORIJALNE CJELINE





VODE

-  VODONOSNIK
-  VODOZAŠTITNO PODRUČJE: II. ZONA
-  VODOZAŠTITNO PODRUČJE: III. ZONA

ODLAGANJE OTPADA

-  PLANIRANI REGIONALNI CENTAR ZA GOSPODARENJE OTPADOM (R)
-  ODLAGALIŠTE KOMUNALNOG OTPADA (OK), PRETOVARNA STANICA, TERMIČKA I BIOLOŠKA PRERADA OTPADA, OPORABA OTPADA

PODRUČJA PRIMJENE POSEBNIH MJERA UREĐENJA I ZAŠTITE

-  SPOMENIK PRIRODE
-  ZAHVAT POTREBNE PROVEDBE PROCJENE UTJECAJA NA OKOLIŠ
-  OBUHVAT UPU-a i DPU-a
-  BRZA CESTA

M 1 : 25000

