
























POSTOJEĆE/PLANIRANO GRANICE

-  GRANICA OPĆINE
-  GRANICA NASELJA
-  GRAĐEVINSKO PODRUČJE

RAZVOJ I UREĐENJE POVRŠINA NASELJA

-  IZGRAĐENI DIO GRAĐEVINSKOG PODRUČJA

RAZVOJ I UREĐENJE POVRŠINA IZVAN NASELJA

-   GOSPODARSKA NAMJENA- PROIZVODNA
I1 - pretežito industrija, F - farma,
-  POLJOPRIVREDNO TLO
-  ŠUMA ISKLJUČIVO OSNOVNE NAMJENE
-  OSTALO POLJOPRIVREDNO TLO, ŠUME I ŠUMSKO ZEMLJIŠE
-  ŠPORT I REKREACIJA
-   ODLAGALIŠTE KOMUNALNOG OTPADA (OK)
PLANIRANI REGIONALNI CENTAR ZA GOSPODARENJE OTPADOM (R)
-  GROBLJE
-  BRZA CESTA
-  DRŽAVNA CESTA
-  ŽUPANIJSKA CESTA
-  LOKALNA CESTA
-  OSTALE CESTE
-  RASKRIŽJE CESTA U DVIJE RAZINE
-  LETJELIŠTE
-  GRANICA PLINSKOG EKSPLOATACIJSKOG POLJA
-  GRANICA NAFTNO-PLINSKOG EKSPLOATACIJSKOG POLJA
-  GRANICA GEOTERMALNOG EKSPLOATACIJSKOG POLJA
-  RIBNJAK

OPĆINA KOPRIVNIČKI IVANEC

II. IZMJENE I DOPUNE PROSTORNOG PLANA UREĐENJA

1. KORIŠTENJE I NAMJENA POVRŠINA

Županija: Koprivničko-križevačka	
Općina: Koprivnički Ivanec	
Naziv prostornog plana: II. IZMJENE I DOPUNE PROSTORNOG PLANA UREĐENJA OPĆINE KOPRIVNIČKI IVANEC	
Naziv kartografskog prikaza: KORIŠTENJE I NAMJENA POVRŠINA	
Broj kartografskog prikaza: 1.	Mjerilo kartografskog prikaza: 1: 25 000
Program mjera za unapređenje stanja u prostoru "Službeni glasnik Koprivničko-križevačke županije" broj 14/05.	Odluka predstavničkog tijela o donošenju plana: "Službeni glasnik Koprivničko-križevačke županije" broj 4/09.
Javna rasprava (datum objave): Večernji list (08.09.2008.) Glas Podravine (05.09.2008)	Javni uvid održan: od 15. 09. do 30. 09. 2008.
Pečat tijela odgovornog za provođenje javne rasprave:	Odgovorna osoba za provođenje javne rasprave: Zlatko Filipović, dipl.inž.arh. (ime, prezime i potpis)
Suglasnost na plan prema članku 98. Zakona o prostornom uređenju i gradnji ("Narodne novine" broj 76/07):	
KLASA: 350-02/09-01/4, URBROJ: 2137/1-06-09-2 od 26. veljače 2009. godine	
Pravna osoba/tijelo koje je izradilo plan: ZAVOD ZA PROSTORNO UREĐENJE KOPRIVNIČKO-KRIŽEVAČKE ŽUPANIJE	
Pečat pravne osobe/tijela koje je izradilo plan:	Odgovorna osoba: Zlatko Filipović, dipl.inž.arh. (ime, prezime i potpis)
Koordinator plana: Zlatko Filipović, dipl.inž.arh.	
Stručni tim u izradi plana:	
1. mr. sc. Mladen Matka	4. Blaženka Lukšić, dipl.inž.arh.
2. Jelena Kovač, dipl. inž. građ.	Vanjski suradnici:
3. Snježana Marković Sirovec, dipl.inž.arh.	5. Zdravko Lovreković, dipl.iu.
	6. Marijan Štimac, dipl.oec.
Pečat predstavničkog tijela:	Predsjednik predstavničkog tijela: Vladimir Fijok (ime, prezime i potpis)
Istovjetnost ovog prostornog plana s izvornikom ovjerava:	Pečat nadležnog tijela: (ime, prezime i potpis)

M 1 : 25000

